


須坂市 洪水・土砂災害ハザードマップ

浸水想定区域及び土砂災害危険区域図

2 / 2



ハザードマップをご覧いただくにあたって

浸水想定区域

市内を流れる千曲川はその支川(松川、八木沢川、百々川、鮎川)が大雨によって増水し、はん濫した場合に浸水が想定される範囲と深さを示した地図です。

浸水想定区域は、千曲川は、想定し得る最大規模の降雨を想定しています。また、支流の(松川、八木沢川、百々川、鮎川)は、100年間に1回程度の規模の大雨を想定しています。

想定を超える降雨等により、指定区域外においても浸水が発生する場合や、想定される水深が実際の浸水深と異なる場合があります。

土砂災害危険区域

土砂災害危険箇所は、長野県が現地調査、航空写真の判読及び災害記録の調査により、取りまとめたデータをもとに掲載しています。

一定の地理条件と保全対象(人家や公共施設)を有する箇所について表示しているため、ここに図示した箇所以外でも土砂災害が発生する危険があります。

- ・浸水や土砂災害のおそれがあり、市から避難勧告等が発令された場合は、速やかに避難してください。
- ・危険を感じたら早目に自主的な避難を始めるよう心がけてください。
- ・いざというときに備えて、あなたがこの避難場所へ逃げるのか、避難に関する情報はどのように入ってくるのか。あなたの家の周辺の浸水の深さや土砂災害がどの程度になるのかなどを普段から把握しておきましょう。

平成29年3月 須坂市

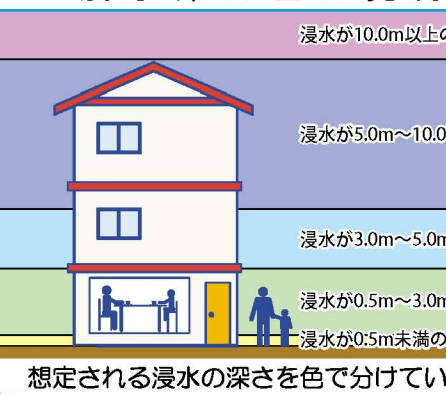
土砂災害とは

山腹や川底の石や土砂が、長雨や集中豪雨などの大量の水といっしょになって津波のように襲ってくるものを「土石流」と言います。「土石流」の先端の部分は、大きな石や岩、流木などが集まって小山のようにもたがっています。その速さは時速20キロメートルから70キロメートルと、自動車なみのスピードです。なかにソウの敷信もある大きな岩がまじったものもあり、すさまじい勢いで、あっという間に家や田畑をつぶし、押し流してしまいます。

「がけ崩れ」は、斜面が突然崩れ落ちる災害です。崩れた土砂は、斜面の高さの2〜3倍も離れた所まで届くことがあります。「がけ崩れ」は、地震や、大雨や長雨で地面に水がしみこんで起きますが、地すべりともがらうところは、前ふれなく、突然起きること、一歩が強いことなどです。家の近くで起きると逃げおくれる人が多く、大切な人命が失われたり、家が壊れたりします。危険だと感じたら、できるだけ早く避難する心構えが大切です。

地面は固さや性質のちがう土や石がいくつもの層になって積み重なってできています。地下水がねん土のような、すべりやすい層にしみこんで、そこから上の地面がそっくりすりすべりだすのが「地すべり」です。「地すべり」の動きは、ふだんは一日に数ミリメートルとゆっくりですが、とつぜんスピードが速くなることがあります。広い範囲で地面がすべり、押し出された土砂や地面の移動によって、家や道路が壊されたりします。

浸水深の色の見方



想定される浸水の深さを色で分けています。

凡 例		市 役 所
浸水が0.5m未満の区域	●	行政機関等
浸水が0.5m〜3.0mの区域	●	医療施設
浸水が3.0m〜5.0mの区域	+	ライフライン管理機関
浸水が5.0m〜10.0mの区域	■	ヘリポート
浸水が10.0m以上の区域	■	避難場所
橋	橋	予備避難所
排水機場	排水機場	社会福祉施設等
水防倉庫	水防倉庫	市町村界
雨量観測所	雨量観測所	浸水実績区域(昭和8年9月13、20日発生)
水位観測所	水位観測所	家屋倒壊等氾濫想定区域(氾濫区)
土石流	土石流	土砂災害警戒区域(イエローゾーン)
土砂災害特別警戒区域(レッドゾーン)	土砂災害特別警戒区域(レッドゾーン)	

医療施設一覧

番号	名 称	所 在 地	電話番号
1	須坂病院	立町1332	026-245-1650
2	轟病院	馬場町1239	026-245-0126

行政機関等一覧

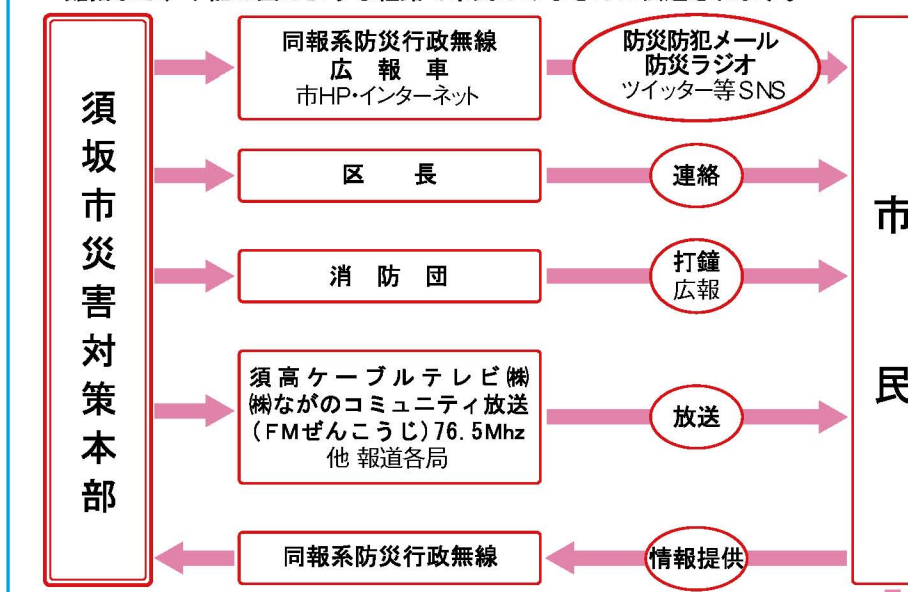
番号	名 称	所 在 地	電話番号
1	須坂市役所	東横町1528-1	026-245-1400
2	須坂市消防本部・消防署	屋敷町1306	026-245-0119
3	須坂警察署	田の神町1725-1	026-246-0110
4	須坂建設事務所	田の神町1699-11	026-245-1670
5	日本郵便株式会社須坂郵便局	馬場町1272-10	026-245-0480

ライフライン管理機関一覧

番号	名 称	所 在 地	電話番号
1	長野都市ガス(株)須坂支社	八重森町209-1	026-245-1851
2	須坂市水道局(市役所内)	東横町1528-1	026-245-1400
3	中部電力(株)長野営業所	長野市柳町18	0120-984-510
4	NTT東日本長野支店	長野市新田町1137-5	0120-116-000
5	各種問合せ		

情報の伝達経路

洪水予報、土砂災害警戒情報と避難準備情報・自主避難要請・避難勧告・避難指示は、下記の図のような経路で市民のみなさんに伝達されます。



- インターネットを通じて現在の気象情報、雨量や河川の水位をご覧になれます。積極的に活用して、洪水時の情報取得に努めましょう。
- 気象庁(天気予報、台風情報など一般気象情報) (検索)
 - 千曲川河川事務所(千曲川・犀川の水位雨量情報) (検索)
 - 千曲川河川事務所 (検索)
 - 長野県(砂防情報ステーション【土砂災害警戒情報など】、県河川水位情報) (検索)
 - 長野県砂防情報ステーション (検索)

情報にもとづいてとるべき行動

種 類	内 容	とるべき行動
1 避難準備・高齢者等避難開始	避難するのに時間を要する高齢者や障がい者の方が、速やかに避難行動を開始するように勧め、促すための情報。また、それ以外の方は、避難準備を勧め、促すための情報。	〔高齢者、障がい者等〕 速やかに指定された避難所等への避難行動を開始してください。 〔上記以外の方〕 家族等との連絡、非常持出品の用意等避難の準備を開始してください。
2 自主避難要請	避難勧告発令の前段階として、区と市の協議に基づき、地元のみさんの自主的な避難に対して行政が支援するもの。	住民のみさんは、区長の指示に従い避難してください。
3 避難勧告	通常の避難行動ができる方が、避難行動を開始するように勧め、促すための情報。	通常の避難行動ができる方は、指定された避難場所等への避難行動を開始してください。
4 避難指示(緊急)	人的被害が発生する危険性が非常に高い状況で、緊急に避難するよう命令的に指示する情報	避難勧告等の発令後で、避難中の方は、避難行動を直ちに完了してください。まだ避難していない方は、直ちに避難行動に移るとともに、そのいともがない場合は、生命を守る最低限の対応をしてください。

※ 高齢者、障がい者等とは、災害が発生した際に、家族等の支援が受けられない、または家族だけの支援が困難で、第三者の支援が必要とされる方(高齢者、障がい者、乳幼児、妊婦、外国籍市民など)をいいます。

指定緊急避難場所/指定避難所一覧表

指定緊急避難場所/指定避難所一覧表		指定緊急避難場所					指定避難所					対象地域
番号	施設・場所名	住 所	管理担当連絡先(026)	指定緊急避難場所	洪水	土砂	地震	大規模火災	指定避難所	洪水	土砂	
1	高南小学校	大字八町1916	245-0593	○	○	○	○	○	○	○	○	上八町、下八町、野辺町、村石町、望岳台、明徳町
2	仁礼小学校	大字仁礼98-2	245-2343	○	○	○	○	○	○	○	○	仁礼町、亀倉町、米子町
3	東中学校	大字亀倉6-6	245-2342	○	○	○	○	○	○	○	○	塩野町、夏端町、仁礼町の一部、亀倉町の一部、大日向町
4	豊丘小学校	大字豊丘1070	245-0491	○	○	○	○	○	○	○	○	豊丘町、豊丘上町、
5	こもれびホール	峰の原高原 3153-756	080-8477-9978	○	○	○	○	○	○	○	○	峰の原高原
6	須坂青年の家	峰の原高原 3153-784	(0268)74-3017	○	○	○	○	○	○	○	○	※11〜16は、拠点指定避難所
7	高南保育園	大字野辺1097-1	245-4154	○	○	○	○	○	○	○	○	
8	豊丘保育園	大字豊丘1066	248-2118	○	○	○	○	○	○	○	○	
9	仁礼保育園	大字仁礼7-13	248-2192	○	○	○	○	○	○	○	○	
10	仁礼コミュニティセンターくつぎ荘	大字仁礼7-16	245-8118	○	○	○	○	○	○	○	○	
11	高南地域公民館	大字八町1918	248-1925	○	○	○	○	○	○	○	○	
12	豊丘地域公民館	大字豊丘1074-1	245-9768	○	○	○	○	○	○	○	○	
13	米子農村公園	大字米子879-3	248-9004	○	○	○	○	○	○	○	○	
14	ふれあい健康センター(湯の殿)	大字仁礼7	248-6868	○	○	○	○	○	○	○	○	
15	豊丘活性化施設(そのさとホール)	大字豊丘1023-1	248-2350	○	○	○	○	○	○	○	○	

広域避難場所(次のグラウンド、公園等の空地)

広域避難場所	施設・場所名	指定緊急避難場所	洪水	土砂	地震	大規模火災	指定避難所
市街地北部広域避難場所	相中中学校、長野県農業総合試験場、果樹試験場	○	○	○	○	○	○
市街地南部広域避難場所	百々川緑地、臥竜公園、臥竜公園駐車場	○	○	○	○	○	○

応援協定避難場所一覧表

番号	名 称	所 在 地	電話番号	災害対象
1	菅平峰の原グリーン開発株式会社	峰の原高原3153	0268-74-2450	地震など

須坂青年の家

菅平峰の原グリーン開発株式会社

災害伝言ダイヤル

災害時には電話が混雑し、家族と連絡がとれないことがあります。そんなときは、災害伝言ダイヤルが利用できます。

伝言を伝えたいとき、聞きたいときは「171」をダイヤルし、音声案内にしたがって操作をしてください。

忘れて171 災害伝言

※災害伝言ダイヤル利用については、NTT東日本にお問い合わせください。

この地図にに掲載されている指定緊急避難場所、指定避難所、社会福祉施設等の情報は、平成29年1月現在の情報です。

お問い合わせ先

須坂市役所総務部総務課

TEL 026-245-1400 須坂市大学須坂1528-1

hp http://www.city.suzaka.nagano.jp/