

【さらなるスポーツ振興へウォーキングマップの見直しを！】

ロード整備とともにスポーツ振興で進めるまちづくりとして、浦安市はこれまでウォーキングロード指定をして、紙媒体でマップを提供しておりました。現在はGISデータで引き継がれ、活用が図られています。ウォーキングは、いつでも・どこでも・誰でも気軽に楽しめるスポーツであり、その機会を多くの市民の皆さまに提供するため、ウォーキングマップのさらなる周知を図るとともに、さらに活用されるマップ作りに取り組むことが課題とのこと。



そこで、市内でも整備が進められている水辺空間や、堀江ドックから旧江戸川河川敷を通り、浦安海岸舞浜地区周辺のロードも含め、スポーツ振興を目的としたマップの今後の見直しについて質問したところ、生涯学習部長からは「ウォーキングマップは平成27年度の作成から約10年が経過しており、今後市民ニーズを把握し、健康づくりと地域の特性を活かしつつ、市民が楽しくウォーキングができるよう今後見直してまいります」とありました。



【ウォーキングマップ上におけるトイレ空白地帯の解消を！】

ウォーキング途中、近くに公園や公共施設がなく、トイレの不足している「トイレ空白地帯」が存在しています。ジョギング・ウォーキング・サイクリングの最中にトイレに行きたくするのはよくあることで、ウォーキングマップ上でトイレが設置されていないエリア、トイレ空白地帯について、その解消の考えを質問。

生涯学習部長からは「新たなトイレの設置には、上下水道の整備などが必要なため、今後、ウォーキングマップの見直しに当たり、誰もが利用できる社会教育施設や公園などに設置されているトイレの位置を確認しながら、ルート設定を検討していく」との見解が示されました。



浦安市東野1-26-1-220

電話 080-1156-5828
Mail: kichise4649@gmail.com
発行: いちせ健二 後援会

住民に読まれ、議会での活動を伝えるニュースを目指して自ら作成し、直接配布しています。身近なことや市政のことなど、ご意見をお寄せ下さい！




ホームページ更新中！

いちせニュース



令和7年 12月議会から（抜粋）

物価高対策として市長あてに「緊急要望書」を提出しました



12月2日付にて
市長あてに提出


- 1) 0歳から高校3年生までの子育て世帯に対し、子ども一人当たり2万円の給付を速やかに実施すること
- 2) 家計を直撃する物価高騰対策として、保育所等の給食費等における保護者負担の軽減措置を講じること
- 3) 物価高騰対策として、介護施設等、障がい福祉サービス施設、保育所等に対する物価高騰分の支援を行うこと
- 4) 重点支援地方交付金を積極的に活用すること
◆食料品を中心とした物価高騰対策を全ての住民対象に実施すること

令和7年 12月議会 一般質問より

【本市の住まいの形態に応じた防犯対策の強化を！】

近年、いわゆる「闇バイト」による強盗事件が多発しており、無差別で大変悪質な犯罪として社会問題となっています。市民を被害から守るためには、市や警察、防犯協会などが連携し、対策を強化することが重要です。令和7年6月議会では、防犯カメラの増設が補正予算で決まり、令和7年度以降の整備方針も検討されることに。その際、住まいの形態に応じた市民向け防犯対策への補助制度も検討するよう求め、令和7年12月議会でも改めて質問。

市民経済部長からは「市では、事業を含めた新たな防犯対策を検討していくため、令和7年11月18日から24日までの間、防犯施策に関するUモニアンケートを実施した。今後は、この調査結果や先進事例を参考に、浦安警察署や防犯協会などの関係機関の意見を聞きながら、本市の住まいの形態に応じた防犯対策を引き続き検討していく」とあり、前向きに検討いただく運びとなりました。



浦安市による
Uモニアンケート

令和7年における地域メンテナンスレポート

富士見5丁目 セイムズそばの交差点安全対策

2025年4月相談：


舞浜小の通学路でもあり、頻繁に接触事故が発生している交差点。先日も車が横転するほどの接触事故がありご相談。市へ要望し、浦安警察署と市で協議した結果、カンバンを通りに2箇所設置することに。なお、この箇所は朝の児童たちの登校時にも交通量が多く、今後もこの交差点の状況の推移を見ながら必要な対策を行っていきます。



堀江4丁目 旧江戸川・堀江ライオンズM付近ガードレール補修

2025年7月相談：

堀江ライオンズマンション付近・旧江戸川沿いでガードレールが破損。千葉県の間轄である河岸の補強について必要な補修を行うため、地元で頻繁に対応を頂いている宮坂県議に補強を依頼。この一帯は、地域の子もたちが河岸へ降り立って遊び場とすることもあるため、早々に補修の完了をして下さいました。



東野1丁目 東野北街区公園街灯補修と緊急防犯対応

2025年10月相談：

東野1丁目付近で不審者情報があり、東野小学校のキッズビューでも配信されたことから相談。東野北街区公園において防犯対策のため、見晴らしを良くするための草刈りを実施し、街灯の電球切れを補修。

公園トイレ付近には防犯カメラも設置されているため、トータルでの防犯対策を進めました。



これ以外の地域メンテナンスレポートはこちらから



令和7年 12月議会 一般質問より

【堀江ドックの再整備に伴う防災機能の強化を！】

【一瀬質問】令和6年度に市は基本設計を作成し、それをもとに千葉県と協議をすすめ、また千葉県側でも再整備に向けた設計が進められている。本市の第2次実施計画では令和8年度に実施設計が予定されているが、防災栈橋の活用についてどのように想定されているか。

【市長】堀江ドックは災害時に活用できる整備を検討しており、防災栈橋については救援物資などの搬出入を行うことができるよう、船舶の係留や車両の転回が可能なスペースを設けることができるよう県と協議していく。

【一瀬質問】市の作成資料からは、ドック周辺の交通課題解消とともに、県の河川管理用通路が整備される見通しだが、どのような整備を想定しているか。


【都市整備部長】堀江ドックの護岸は、ドック上流部と下流部を直線で結んだ構造で検討しており、河川管理用通路についても、既存道路の状況を視野に入れながら、護岸と平行した形状での整備を想定している。

【一瀬質問】護岸後背地の防災機能を兼ね備えた広場の今後の整備方針をうかがう。

【市長】堀江ドックの広場については、周辺に公園など一時的に避難できる場所が少ないことから、備蓄倉庫や避難スペースなどの防災機能を持たせるとともに、平常時には他用途に活用できる空間として、遊具や休憩、施設などを備え、地域住民のコミュニティ形成やイベント活動の場となるよう整理していく。

【一瀬質問】今後の進め方はどう考えているか。

【都市整備部長】千葉県が護岸や管理用通路などの河川管理施設の整備を、市が周辺道路や排水機場などを含めた広場の整備を行うことを基本に、役割分担を協議し、住民への説明機会を設けながら進めることとなっている。



旧江戸川と堀江ドック



堀江ドックと係留船(1)



堀江ドックと係留船(2)